

IZEGEM, 5de Afdeling/Kachtem

Sectie A

Doorsteek Hogestraat-Hondsmertjesstraat

Rooilijnenplan:

Schaal : 1/500

- - - - - : Bestaande rooilijn
- - - - - : Nieuwe rooilijn
- - - - - : kadastrale perceelsgrens (niet zichtbaar op terrein)

De manier waarop de grenzen/grenspunten zijn gematerialiseerd staat op plan. Indien deze niet benoemd zijn wil dit zeggen dat ze visueel niet waarneembaar zijn.

Getroffen percelen :

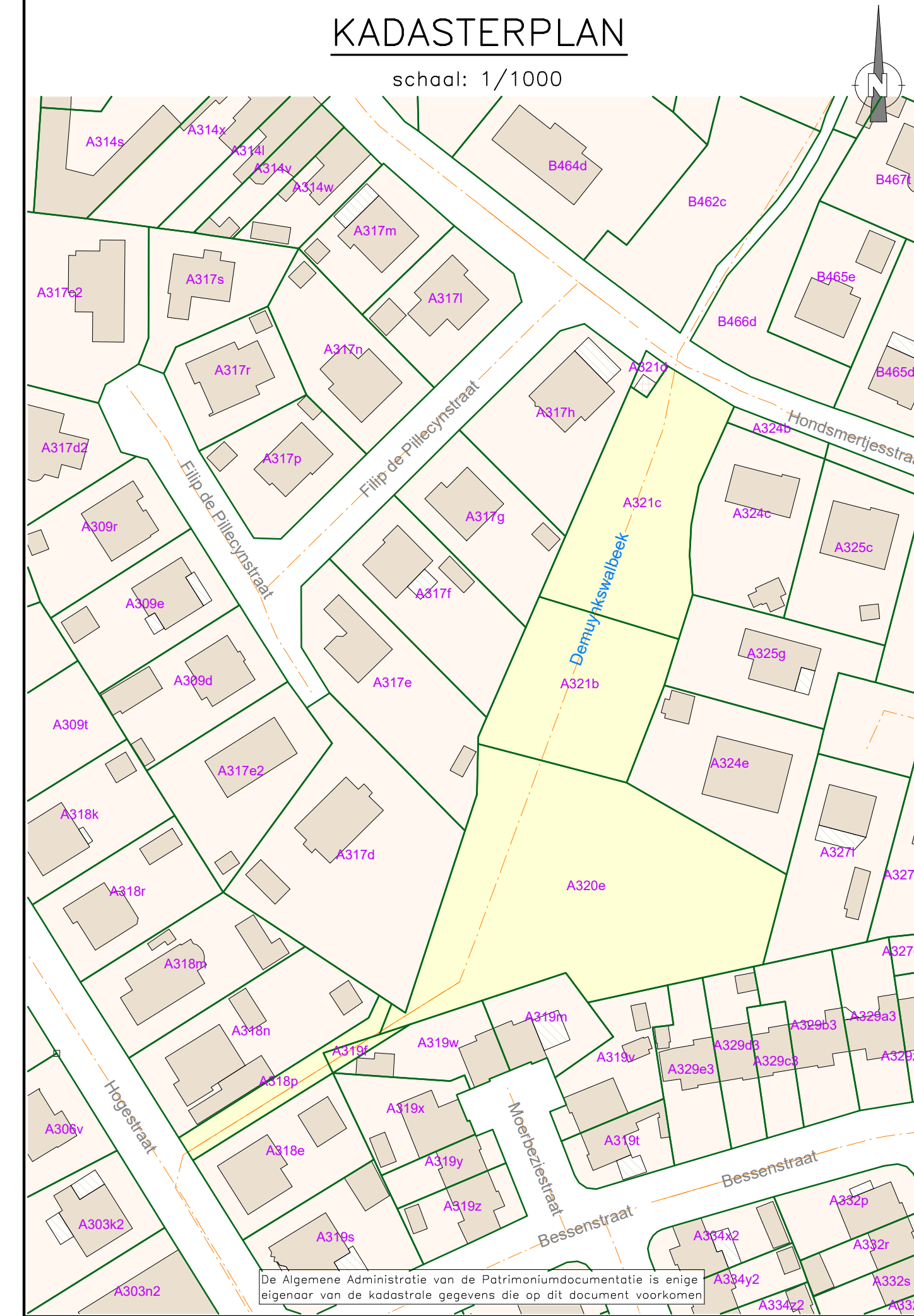
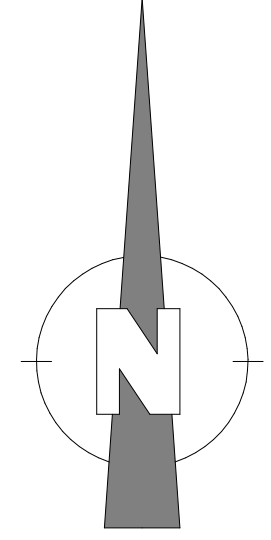
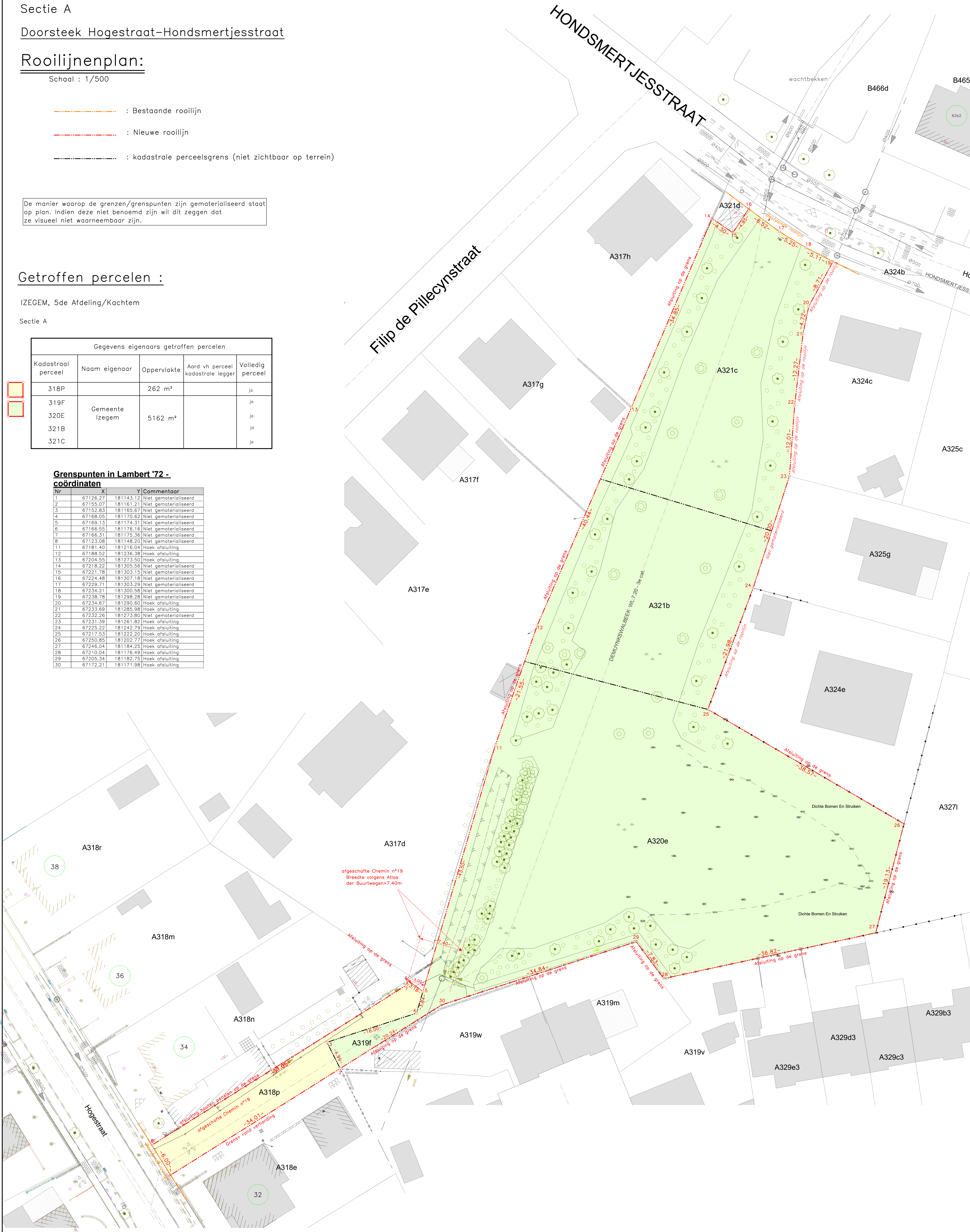
IZEGEM, 5de Afdeling/Kachtem

Sectie A

Gegevens eigenaars getroffen percelen				
Kadastraal perceel	Naam eigenaar	Oppervlakte	Aard v/h perceel kadastrale legger	Volledig perceel
318P	Gemeente Izegem	5162 m ²		ja
319F				
320E				
321B				
321C				

Grenspunten in Lambert '72 - coördinaten

Nr	X	Y	Commentaar
1	67126.27	181143.12	Niet gematerialiseerd
2	67155.07	181161.21	Niet gematerialiseerd
3	67152.83	181165.67	Niet gematerialiseerd
4	67168.05	181170.62	Niet gematerialiseerd
5	67169.13	181174.31	Niet gematerialiseerd
6	67166.55	181176.16	Niet gematerialiseerd
7	67166.31	181175.36	Niet gematerialiseerd
8	67123.08	181148.20	Niet gematerialiseerd
11	67161.40	181216.04	Hoek afsluiting
12	67188.52	181236.98	Hoek afsluiting
13	67204.55	181273.50	Hoek afsluiting
14	67218.22	181305.56	Niet gematerialiseerd
15	67221.78	181303.13	Niet gematerialiseerd
16	67224.48	181307.18	Niet gematerialiseerd
17	67229.71	181303.29	Niet gematerialiseerd
18	67234.21	181300.58	Niet gematerialiseerd
19	67238.78	181298.28	Niet gematerialiseerd
20	67234.67	181290.60	Hoek afsluiting
21	67233.69	181285.98	Hoek afsluiting
22	67232.26	181273.80	Niet gematerialiseerd
23	67231.39	181261.82	Hoek afsluiting
24	67225.22	181242.79	Hoek afsluiting
25	67217.53	181222.20	Hoek afsluiting
26	67250.85	181202.77	Hoek afsluiting
27	67246.04	181194.23	Hoek afsluiting
28	67210.04	181176.49	Hoek afsluiting
29	67205.34	181182.75	Hoek afsluiting
30	67172.21	181171.98	Hoek afsluiting



PROVINCIE:	WEST-VLAANDEREN
GEMEENTE:	IZEGEM
Kadastrale ligging :	IZEGEM, 5de Afdeling/Kachtem Sectie A Perceel nrs. 318P, 319F, 320E, 321B en 321C

Doorsteek Hogestraat-Hondsmertjesstraat

ROOILIJNENPLAN

Aanleg van een bufferbekken / wandelpad tussen de Hogestraat en de Hondsmertjesstraat

Referentienummer databank Administratie Opmetingen & Waarderingen:.....

Opgemaakt door : **KOEN ROELANDT**
landmeter-expert
Lan 040700
 Overheulestraat 206
 8560 Wevelgem
 tel. 056/50.42.81

Datum : 20/10/2023 Schaal : 1/500