




LEGENDE

-  te behouden rooilijn
-  bestaande kadastrale perceelsgrens
-  Perceel gemeente over te dragen naar openbaar domein

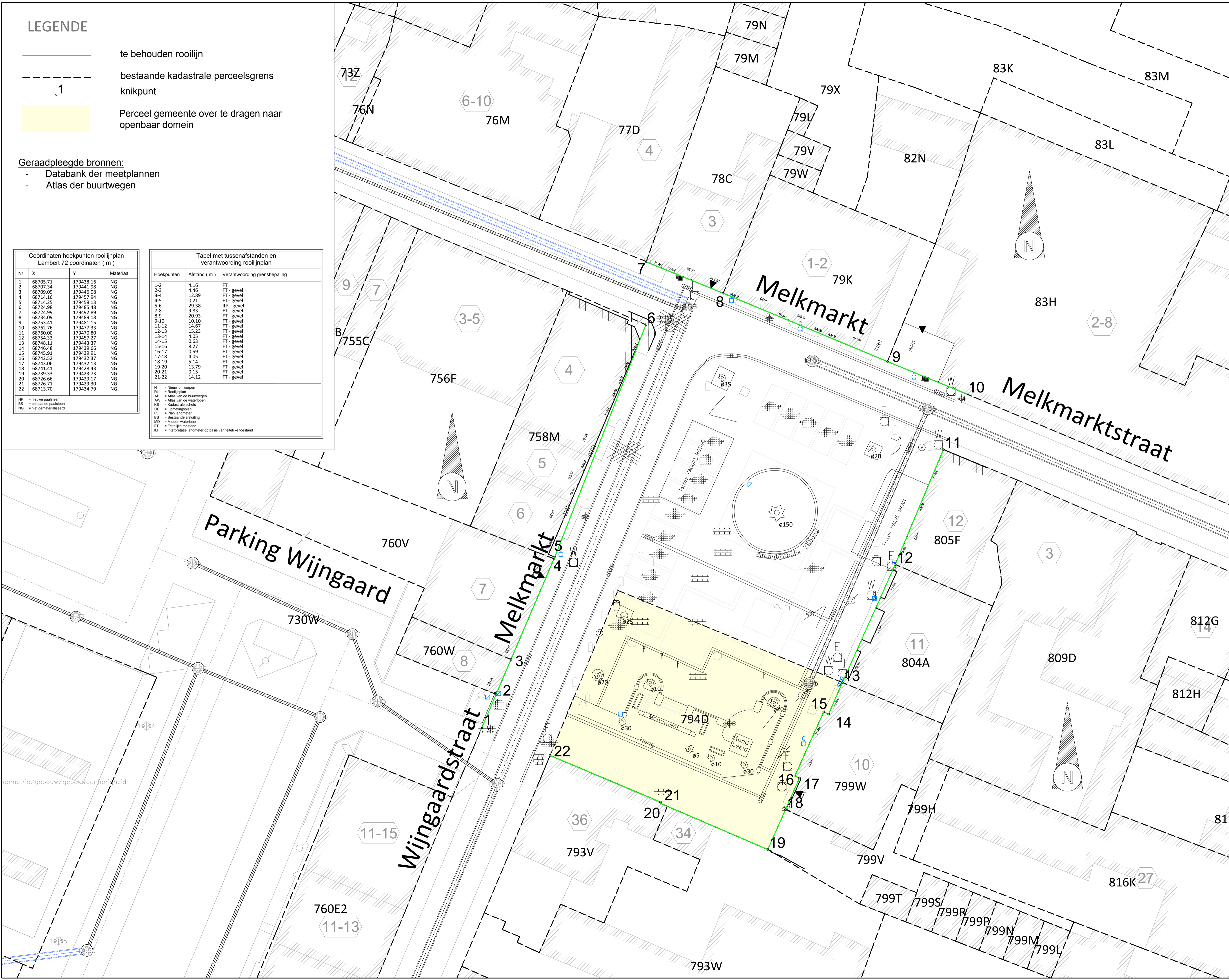
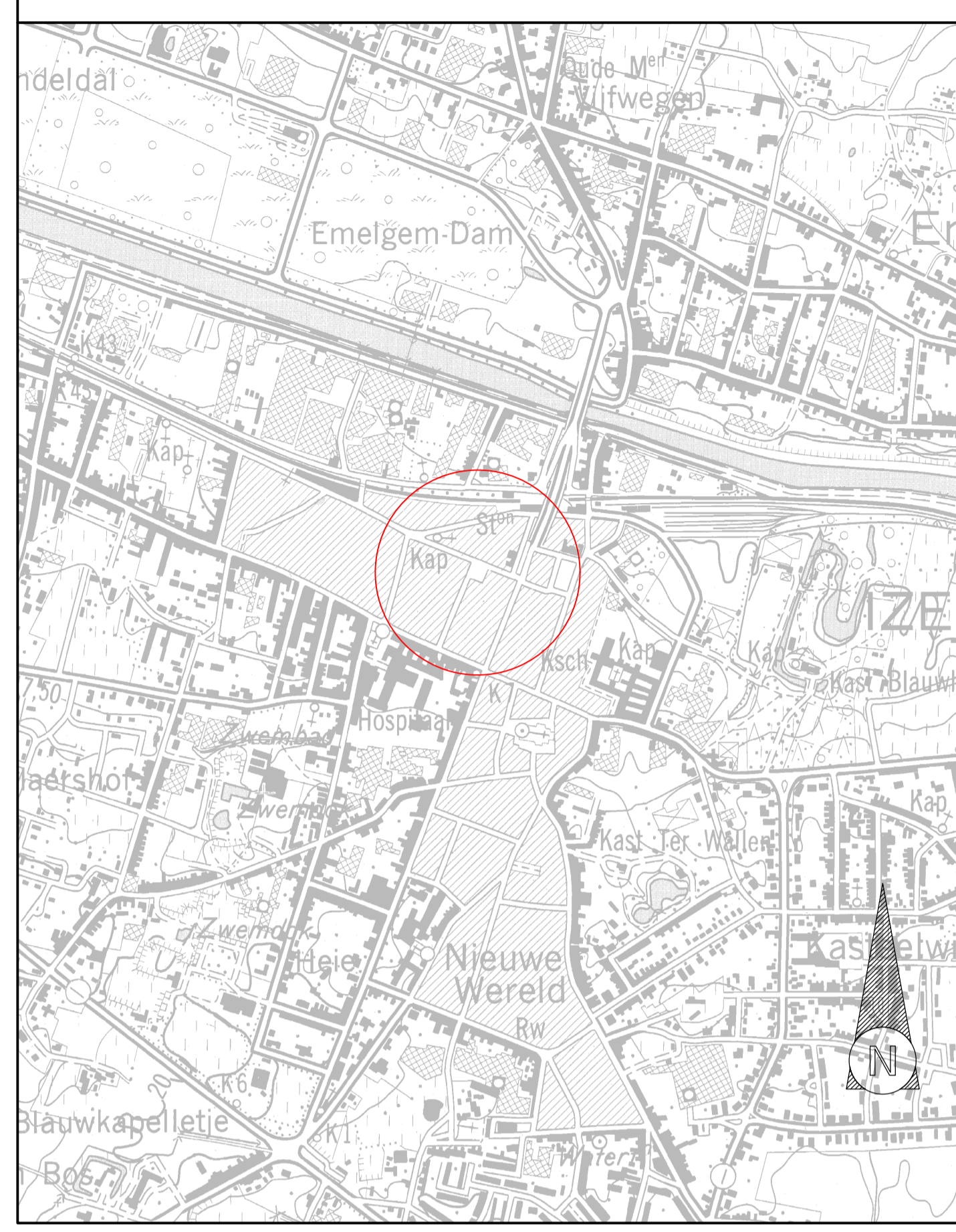
- Geraadpleegde bronnen:
- Databank der meetplannen
 - Atlas der buurtwegen

Coördinaten hoekpunten rooilijnplan Lambert 72 coördinaten (m)			
Nr	X	Y	Materiaal
1	68705.71	179438.16	NG
2	68707.34	179441.98	NG
3	68709.09	179446.08	NG
4	68714.16	179457.94	NG
5	68714.25	179458.13	NG
6	68724.98	179485.48	NG
7	68724.99	179489.89	NG
8	68724.09	179489.18	NG
9	68753.41	179481.15	NG
10	68752.76	179477.33	NG
11	68760.00	179470.80	NG
12	68754.33	179457.27	NG
13	68748.11	179443.37	NG
14	68746.48	179439.66	NG
15	68745.91	179439.91	NG
16	68742.52	179432.37	NG
17	68743.06	179432.13	NG
18	68741.41	179428.43	NG
19	68739.33	179423.73	NG
20	68726.66	179429.17	NG
21	68726.71	179429.30	NG
22	68713.70	179434.79	NG

Tabel met tussenafstanden en verantwoordings grensbepaling		
Hoekpunten	Afstand (m)	Verantwoording grensbepaling
1-2	4.16	FT - gevel
2-3	4.46	FT - gevel
3-4	12.89	FT - gevel
4-5	0.21	FT - gevel
5-6	29.38	ILF - gevel
7-8	9.83	FT - gevel
8-9	20.93	FT - gevel
9-10	10.10	FT - gevel
11-12	14.67	FT - gevel
12-13	15.23	FT - gevel
13-14	4.03	FT - gevel
14-15	0.53	FT - gevel
15-16	8.27	FT - gevel
16-17	0.59	FT - gevel
17-18	4.05	FT - gevel
18-19	5.14	FT - gevel
19-20	13.79	FT - gevel
20-21	0.15	FT - gevel
21-22	14.12	FT - gevel

- NI = Nieuw ontwerpen
- RI = Rooilijnplan
- AB = Atlas van de buurtwegen
- AW = Atlas van de waterlopen
- KS = Kadastrale schets
- OP = Opmetting
- PL = Plan landmeter
- BS = Bestaande afmeting
- MD = Midden waterloop
- FT = Fictieve toestand
- ILF = Interpolatie landmeter op basis van feitelijke toestand

LIGGINGSPLAN - schaal 1/10.000



WEST-VLAANDEREN IZEGEM

Izegem heraanleg Melkmarkt

ROOILIJNPLAN

Datum	20/09/2023	VP	Dossiernummer gemeente	
Schalen	1/200		Dossiernummer ontwerper	9736
Nr.	Datum	Wijzigingen	Tek.	Aantal plannen
				1

STUDIEBUREAU JONCKHEERE
 BV Studebureau Jonckheere
 Koen Jonckheere, zaakvoerder
 Beëdigd landmeter LAN040153
 tel.: 050/655 655
 email: info@studebureaujonckheere.be
 Torhoutse Steenweg 378 C
 8200 Brugge

Gezien en goedgekeurd door de gemeenteraad van Izegem in zitting van:
 Algemeen directeur Burgemeester

LIGGINGSPLAN, ROOILIJNPLAN

Plannummer	1
Opp. plan	0.56 m ²